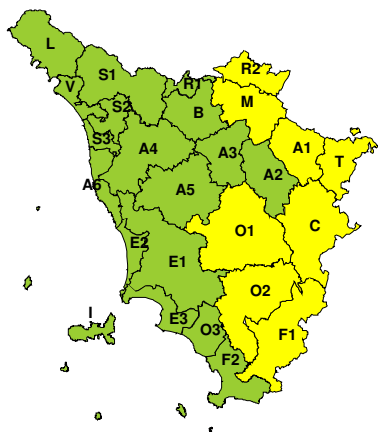
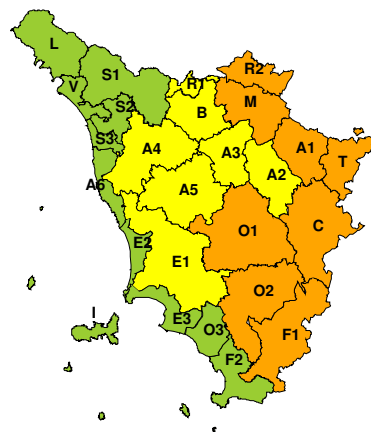



**BOLLETTINO DI VALUTAZIONE DELLE CRITICITÀ**
Emissione di **Lunedì, 21 Gennaio 2019**, ore 12.50
**AVVISO DI CRITICITÀ REGIONALE**
Valido dalle ore 12.00 di **Martedì, 22 Gennaio 2019** alle ore 23.59 di **Martedì, 22 Gennaio 2019**

Lunedì, 21 Gennaio 2019



Martedì, 22 Gennaio 2019


**AREE INTERESSATE:**

- **A1-Arno-Casentino**
- **A2-Arno-Valdarno Sup.**
- **A3-Arno-Firenze**
- **A4-Valdarno Inf.**
- **A5-Valdelsa-Valdera**
- **A6-Arno-Costa**
- **B-Bisenzio e Ombr. Pt**
- **C-Valdichiana**
- **E1-Etruria**

- **E2-Etruria-Costa Nord**
- **E3-Etruria-Costa Sud**
- **F1-Fiora e Alb.**
- **F2-Fiora e Alb.-Costa e G**
- **I-Isole**
- **L-Lunigiana**
- **M-Mugello-Val di Sieve**
- **O1-Ombr. Gr-Alto**
- **O2-Ombr. Gr-Medio**

- **O3-Ombr. Gr-Costa**
- **R1-Reno**
- **R2-Romagna-Toscana**
- **S1-Serchio-Garf.-Lima**
- **S2-Serchio-Lucca**
- **S3-Serchio-Costa**
- **T-Valtiberina**
- **V-Versilia**

**Legenda criticità:** VERDE, ■ GIALLO, ● ARANCIONE, ▲ ROSSO

**PROVINCE INTERESSATE:** AREZZO, FIRENZE, GROSSETO, LIVORNO, LUCCA, PISA, PISTOIA, PRATO, SIENA

**FENOMENI PREVISTI**

circolazione depressionaria sul Tirreno meridionale pilota correnti umide sulla nostra regione con deboli precipitazioni. Domani, martedì minimo depressionario in ulteriore avvicinamento.

**NEVE:** oggi, lunedì, deboli nevicate dal tardo pomeriggio a quote collinari (300-500 metri) sulle zone centro meridionali e a quote inferiori sull'Alto Mugello.

Accumuli massimi fino a 10 cm in MONTAGNA (600-1000 metri) e fino a 2 cm in COLLINA (intorno ai 500 metri); in alta Val Tiberina, Casentino e Alto Mugello possibili accumuli fino a 5 cm in COLLINA (intorno a 200-400 metri).

Domani, martedì, in particolare dal pomeriggio neve a quote collinari (200-400 metri) su gran parte della Toscana (zone interne). Accumuli fino a 10-20 cm a quote collinari su Amiata, Colline Metallifere, Alto Mugello, Casentino e Alta Val Tiberina; sulle altre colline in genere accumuli intorno ai 2 cm. Possibili nevicate anche a quote di pianura (minori 200 metri) ma senza accumuli.

**DESCRIZIONE DELLE CRITICITÀ PREVISTE:**

Sulla base delle previsioni meteorologiche odierne e delle valutazioni dei possibili effetti al suolo effettuate, si prefigurano i seguenti scenari di criticità:



ZONE DI ALLERTA	RISCHIO	TEMPI	CRITICITÀ
A1, C, F1, M, O1 O2, R2, T	NEVE	dalle ore 18.00 Lunedì, 21 Gennaio 2019 alle ore 12.00 Martedì, 22 Gennaio 2019	<b>GIALLO</b>
A2, A3, A4, A5, B E1, R1	NEVE	dalle ore 00.00 Martedì, 22 Gennaio 2019 alle ore 23.59 Martedì, 22 Gennaio 2019	<b>GIALLO</b>
A1, C, F1, M, O1 O2, R2, T	NEVE	dalle ore 12.00 Martedì, 22 Gennaio 2019 alle ore 23.59 Martedì, 22 Gennaio 2019	<b>ARANCIONE</b>

#### DESCRIZIONE DEGLI SCENARI DI EVENTO PREVISTI

##### NEVE

**Criticità Giallo:** Sono possibili fenomeni occasionalmente pericolosi per l'incolumità delle persone, in grado di causare disagi e danni a carattere locale.

Sono possibili temporanei problemi alla circolazione stradale con interruzioni localizzate della viabilità, ritardi nei collegamenti terrestri, ferroviari ed aerei. Sono possibili localizzati problemi alle reti aeree di comunicazione e di distribuzione di servizi (tra cui telefonia ed elettricità) con temporanei blackout elettrici e telefonici. Sono possibili occasionali cadute di rami e rotture di alberi.

##### NEVE

**Criticità Arancione:** Sono previsti fenomeni pericolosi per l'incolumità delle persone, in grado di causare disagi anche prolungati e danni consistenti su aree anche estese.

Sono probabili consistenti problemi alla circolazione stradale, con interruzioni anche prolungate della viabilità, ritardi o cancellazioni dei trasporti terrestri, ferroviarie ed aerei.

Sono possibili problemi alle reti aeree di comunicazione e di distribuzione di servizi (tra cui telefonia ed elettricità) con blackout elettrici e telefonici.

Sono possibili occasionali cadute di rami e rotture di alberi, danneggiamenti delle strutture.

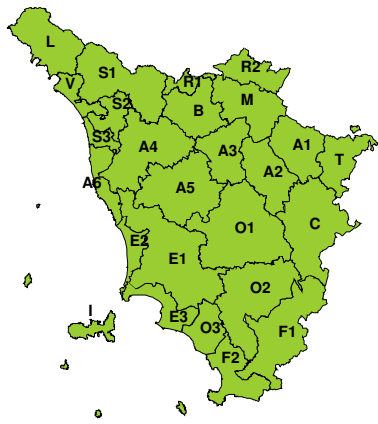
Si raccomanda di prendere visione durante l'evento dei Bollettini di Monitoraggio e Aggiornamento emessi a cadenze regolari sul sito [www.cfr.toscana.it](http://www.cfr.toscana.it) al fine di seguire l'evolversi della situazione meteo-idrologica.

**Centro Funzionale Regionale**



**RISCHIO IDROGEOLOGICO-IDRAULICO RETICOLO MINORE**

**Lunedì, 21 Gennaio 2019**



**Martedì, 22 Gennaio 2019**

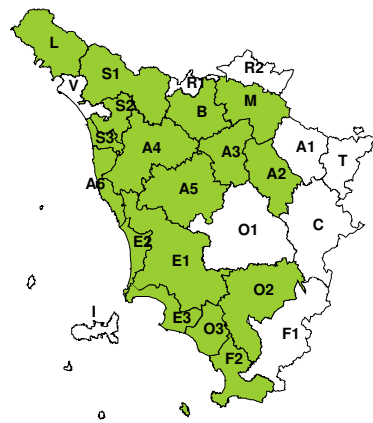


**RISCHIO IDRAULICO RETICOLO PRINCIPALE**

**Lunedì, 21 Gennaio 2019**

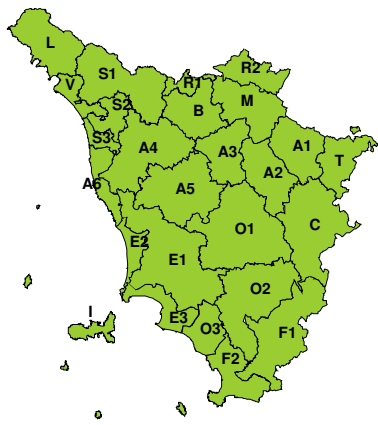


**Martedì, 22 Gennaio 2019**



**RISCHIO TEMPORALI FORTI**

**Lunedì, 21 Gennaio 2019**



**Martedì, 22 Gennaio 2019**





### RISCHIO VENTO

Lunedì, 21 Gennaio 2019



Martedì, 22 Gennaio 2019



### RISCHIO MAREGGIATE

Lunedì, 21 Gennaio 2019

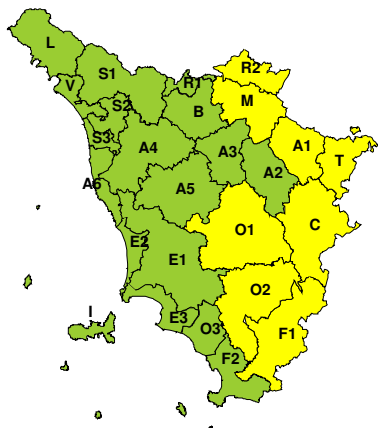


Martedì, 22 Gennaio 2019

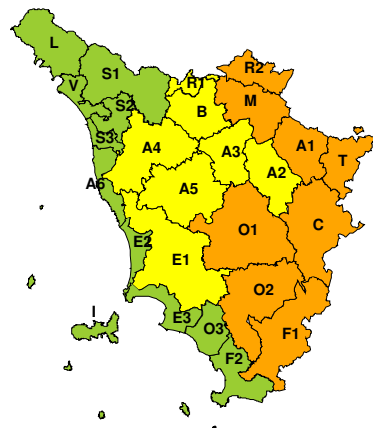


### RISCHIO NEVE

Lunedì, 21 Gennaio 2019



Martedì, 22 Gennaio 2019





**RISCHIO GHIACCIO**

**Lunedì, 21 Gennaio 2019**



**Martedì, 22 Gennaio 2019**

